

EXPEDICION ESPAÑOLA HUASCARAN JULIO 2012

Quebrada Ishinca y Coordillera Blanca - Ancash (PERU)

















Huascarán, Parque Nacional Huascarán, Perú

Image © 2012 DigitalGlobe
Image © 2012 GeoEye
Image U.S. Geological Survey
© 2012 Google

Google earth

Fecha de las imágenes: 7/3/2005



1970

9°08'23.69" S 77°36'19.02" O elev. 5237 m

Alt. ojo 9.73 km

Día 1: (viernes 29 Junio)













Día 2: (sábado 30 Junio)





















Día 3: (domingo 1 Julio)














Día 4: (lunes 2 Julio)







Día 5: (martes 3 Julio)





























Día 6: (miércoles 4 Julio)

Nevado Urus este 5420 m



















Día 7: (jueves 5 Julio)



















Día 8: (viernes 6 Julio)

Nevado Ishinca 5530 m













































Día 9: (sábado 7 Julio)

















Día 10: (domingo 8 Julio)













Día 11: (lunes 9 Julio)





Día 12: (martes 10 Julio)









(Video)







Día 13: (miércoles 11 Julio)



































Día 14: (jueves 12 Julio)





























(Video)















Día 15: (viernes 13 Julio)























(Video)















Día 16: (sábado 14 Julio)



(Video)















AGRADECIMIENTOS:

Jose Luís Ordoñez, Presidente de la FMM

Carmen Martinez del Molino, Presidenta Club Montaña Pegaso

Pedro Cristobal Andres, Tesorero Club Montaña Pegaso

Club Candas, a toda la Junta Directiva

Jose António G^a Soria, Asesor Experto en los Andes

Agustín Vegas, compañero del Club Alpino Piedrafita

Miguel Herrero, El Rincón de la Montaña

Alberto Allué, Barrabes Profesionales

A todos los socios de clubes de montaña españoles que han participado en esta expedición, haciéndola posible

